





RED DE DETECCIÓN DEL RIESGO POR PLAGUICIDAS

FICHA DE TOMA DE MUESTRAS

1. DATOS IDENTIFICATIVOS DEL MUESTREO			
CÓDIGO DEL PUNTO DE MUESTREO	MA00MD0200		
NOMBRE DEL PUNTO DE MUESTREO	Balsa del Sapo		
COORDENADA X	522975	DEMARCACIÓN HIDROGRÁFICA	CUENCA MEDITERRANEA ANDALUZA
COORDENADA Y	4068255	CÓDIGO MASA DE AGUA	ES060MSPF0634510
HUSO	30	AGUAS SPF/SBT	SPF
MUNICIPIO	El Ejido		
ORGANISMO/EMPRESA MUESTREO			
MUESTREADOR/ES			
CÓDIGO DE MUESTRA	08	Nº DE BOTES	2
FECHA DE MUESTREO	16/04/2024	VOLUMEN (L)	1,125
HORA DE MUESTREO	11:40	Agua estancada en el pozo	
Responsable de la finca		Tiempo de purga (min)	
Teléfono		Volumen de purga (L)	
Descripción del punto de muestreo	Se trata de una laguna rodeada por una gran extensión de invernaderos. En una de las orillas de la balsa, se encuentra vegetación arbórea.		
Descripción de acceso y localización	Se encuentra en el municipio de El Ejido. Se accede por la carretera A-1050, que se encuentra asfaltada hasta el punto de muestreo.		
2. RETORNOS DE RIEGO			
Punto representativo	Comunidad de Regantes		
Colector/desagüe	Otra información (especificar)		
Observaciones			
3. CARACTERÍSTICAS FÍSICO-QUÍMICAS			
pH (unidades)	8,08	Conductividad eléctrica a 20°C (µS/cm)	4298
Temperatura del agua (°C)	21,31	Otros parámetros (especificar)	
Observaciones	Agua de color verdosa, eutrofización.		
4. PRECIPITACIONES, VERTIDOS E INCIDENCIAS			
Lluvia en el momento de muestreo	No	Evidencia de vertido	No
Evidencia de lluvia previa al muestreo	No		
Incidencias durante el muestreo			
5. IMÁGENES DEL PUNTO DE MUESTREO			
			
Imagen 1: Punto donde se toma la muestra		Imagen 2: Detalle de la masa de agua	
			
Imagen 3: Acceso		Imagen 4: Entorno	

6. ORTOFOTOGRAFÍA DEL PUNTO DE MUESTREO

